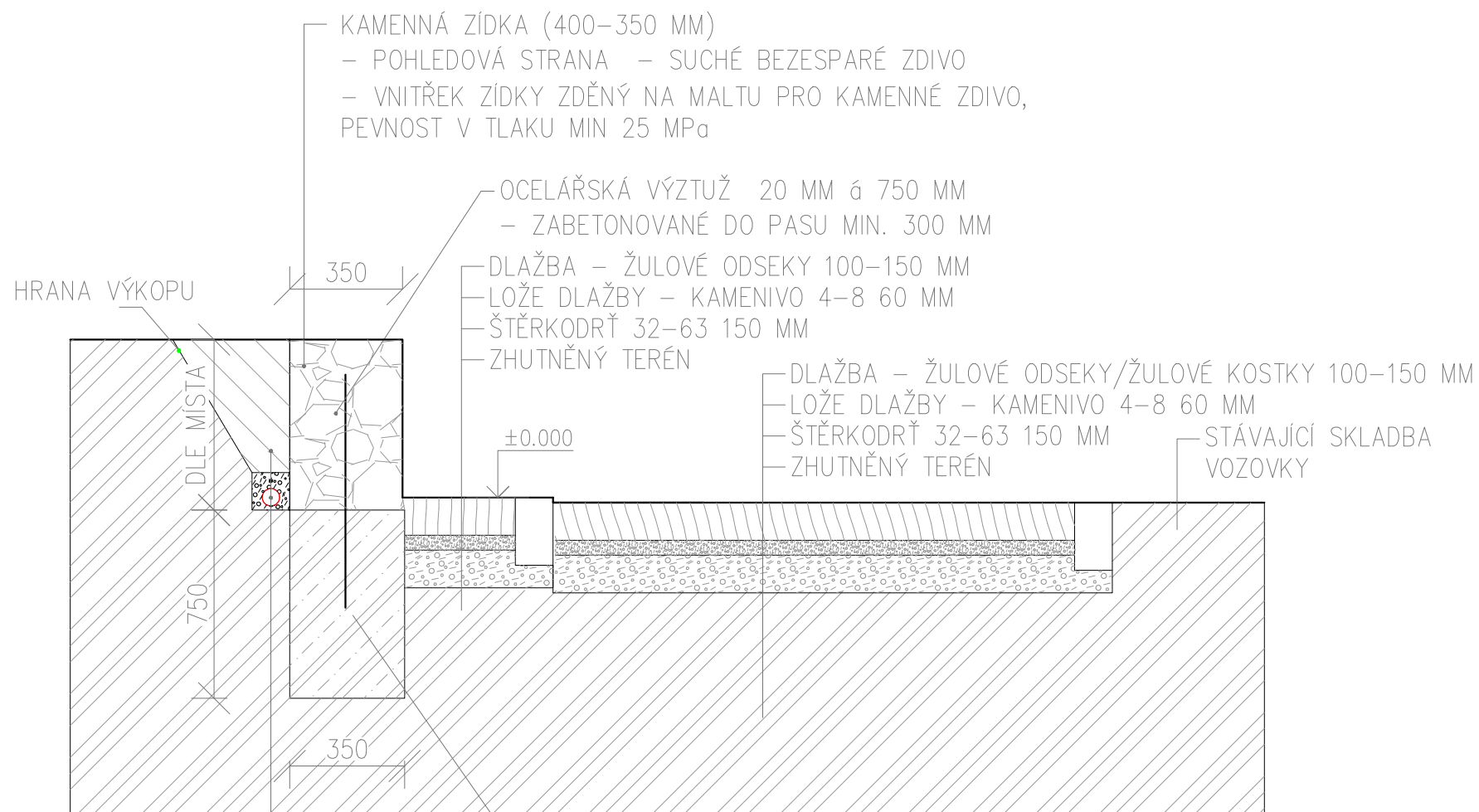


ŘEZ AÁ

POŽADOVANÝ VZHLED ŘEŠENÍ ROHŮ



KAMENNÁ ZÍDKA (400–350 MM)
 – POHLEDOVÁ STRANA – SUCHÉ BEZESPARÉ ZDIVO
 – VNITŘEK ZÍDKY ZDĚNÝ NA MALTU PRO KAMENNÉ ZDIVO,
 PEVNOST V TLAKU MIN 25 MPa

OCELÁŘSKÁ VÝZTUŽ 20 MM δ 750 MM
 – ZABETONOVANÉ DO PASU MIN. 300 MM

DLAŽBA – ŽULOVÉ ODSEKY 100–150 MM
 LOŽE DLAŽBY – KAMENIVO 4–8 60 MM
 ŠTĚRKODRŤ 32–63 150 MM
 ZHUTNĚNÝ TERÉN

DLAŽBA – ŽULOVÉ ODSEKY/ŽULOVÉ KOSTKY 100–150 MM
 LOŽE DLAŽBY – KAMENIVO 4–8 60 MM
 ŠTĚRKODRŤ 32–63 150 MM
 ZHUTNĚNÝ TERÉN


STÁVAJÍCÍ SKLADBA
 VOZOVKY

BETONOVÝ PAS TL. 400 MM
 –BETON C 15/20


DRENÁŽNÍ TRUBKA DN 100 OBALENÁ GEOTEXILÍ 200g/m³
 – ZÁSYP KAMENIVEM 16–32 200 MM NAD HORNÍ HRANU
 DRENÁŽNÍ TRUBKY
 – ZÁSYP ZBYTKU VÝKOPKEM

POŽADOVANÉ PROVEDENÍ A ŘEŠENÍ DETAILŮ NOVÉ KAMENNÉ ZÍDKY

POŽADOVANÝ VZHLED V PLOŠE



POŽADOVANÝ ZPŮSOB HORNÍHO
 UKONČENÍ



INVESTOR: Obec Vlkov Vlkov 16 373 41 Hluboká nad Vltavou		VYPRACOVAL: Ing. Marcela Lokvencová, Ing. arch. Vladimír Dolejšek Ing. Roman Steinbauer ČKAIT: 0102195		RAZÍTKO AUTORIZACE:	
MÍSTO STAVBY: Vlkov u Drahotěšic (631850)	ČÍSLO PARCELY: 3109/4, 2799/7, 2799/6, 2799/1	KATASTRÁLNÍ ÚZEMÍ: Vlkov u Drahotěšic k. ú. 631850	PROFESNÍ ČÁST:		
PROJEKT: REVITALIZACE NÁVSI ETAPA - OBNOVA ZÍDKY A PŘÍLEHLÉHO PROSTRANSTVÍ			STUPEŇ DOKUMENTACE: DOKUMENTACE OHLÁŠENÍ STAVBY		
NÁZEV VÝKRESU: ŘEZ AÁ, MATERIÁLOVÉ ŘEŠENÍ - NÁVRH			MĚŘÍTKO: 1:25	FORMÁT: 2xA4	Č. VÝKRESU: 11
					DATUM: 04/2021