




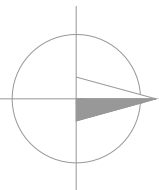
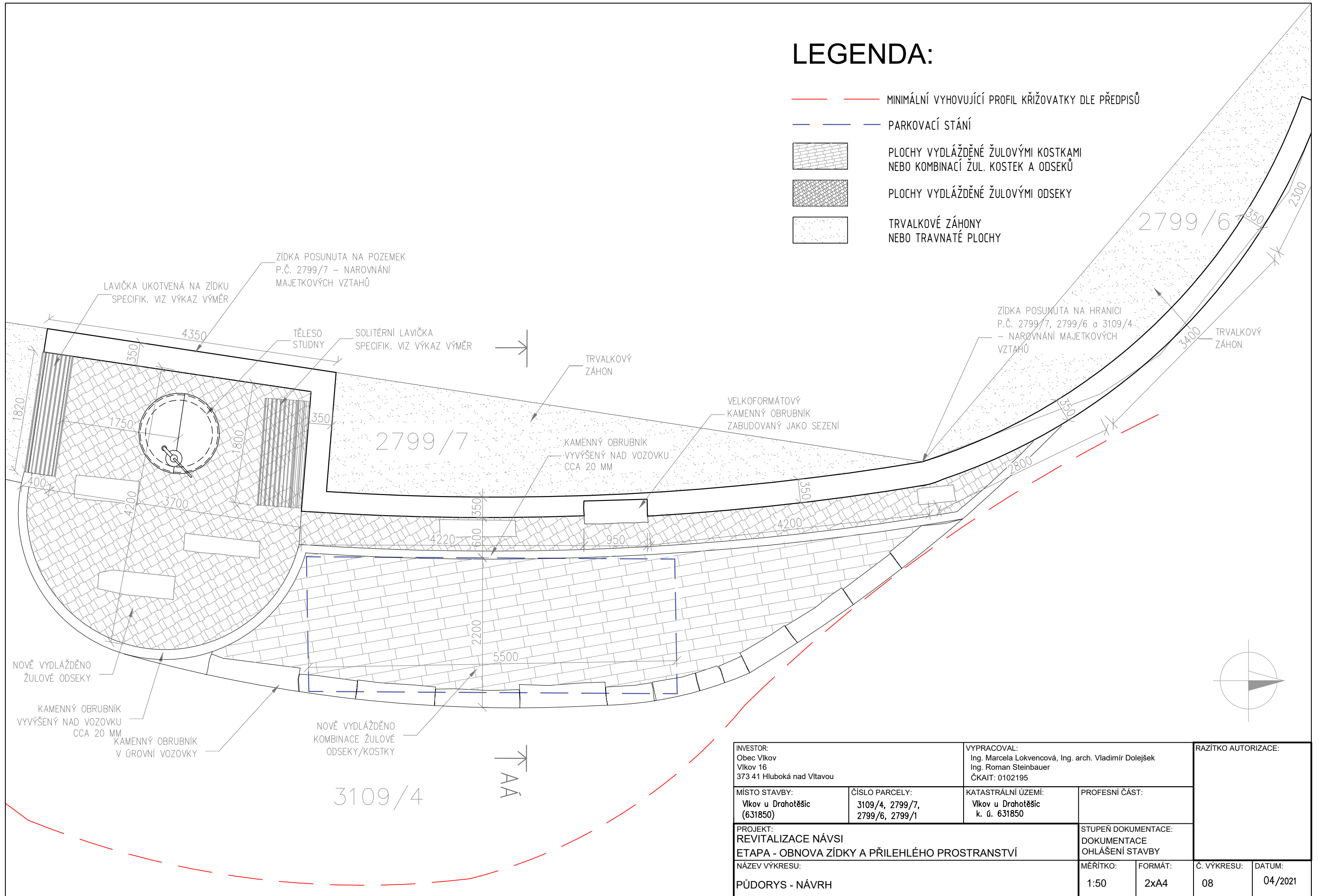


LEGENDA:

-  MINIMÁLNÍ VYHOVUJÍCÍ PROFIL KŘIŽOVATKY DLE PŘEDPISŮ
-  PARKOVACÍ STÁNÍ
-  PLOCHY VYDLÁŽDĚNÉ ŽULOVÝMI KOSTKAMI NEBO KOMBINACÍ ŽUL. KOSTEK A ODSEKŮ
-  PLOCHY VYDLÁŽDĚNÉ ŽULOVÝMI ODSEKY
-  TRVALKOVÉ ZÁHONY NEBO TRAVNATÉ PLOCHY



INVESTOR: Obec Vlkov Vlkov 16 373 41 Hluboká nad Vltavou		VYPRACOVAL: Ing. Marcela Lokvencová, Ing. arch. Vladimír Dolejšek Ing. Roman Steinbauer ČKAIT: 0102195		RAZÍTKO AUTORIZACE:	
MÍSTO STAVBY: Vlkov u Drahotěšic (631850)	ČÍSLO PARCELY: 3109/4, 2799/7, 2799/6, 2799/1	KATASTRÁLNÍ ÚZEMÍ: Vlkov u Drahotěšic k. ú. 631850	PROFESNÍ ČÁST:		
PROJEKT: REVITALIZACE NÁVSI ETAPA - OBNOVA ZÍDKY A PŘÍLEHLÉHO PROSTRANSTVÍ			STUPEŇ DOKUMENTACE: DOKUMENTACE OHLÁŠENÍ STAVBY		
NÁZEV VÝKRESU: PŮDORYS - NÁVRH		MĚŘÍTKO: 1:50	FORMÁT: 2xA4	Č. VÝKRESU: 08	DATUM: 04/2021