






měřítko 1 : 5 000

ÚZEMNÍ PLÁN VLKOV

VÝKRES ZÁKLADNÍHO ČLENĚNÍ ÚZEMÍ



LEGENDA

-  hranice řešeného (správního) území
-  hranice katastrálního území
-  zastavěné území ke dni 15.12.2014
-  zastavitelné plochy

Z Á Z N A M O Ú Č I N N O S T I

Územní plán Vlkov	
správní orgán, který ÚP vydal	pořizovatel
Zastupitelstvo obce Vlkov	Magistrát města České Budějovice odbor územního plánování
datum nabytí účinnosti:	oprávněná úřední osoba pořizovatele: Ing. Luboš Lachta, vedoucí odboru územního plánování

	VEDOUcí PRoJEKTANTŮ	ODPOVĚDNÝ PRoJEKTANT	KRESLIL
	ING. ARCH. Š. TUKALOVÁ	ING. ARCH. Š. TUKALOVÁ	ING. ARCH. I. VOTŘELOVÁ
PROJEKTOVATEL	PROJEKTOVATEL	PROJEKTOVATEL	
OBEC VLKOV	Magistrát města České Budějovice	odbor územního plánování	
DATA:	HEŘTIKOV: 6.1.2015	STUPNĚ: NÁVRH	PRÁCE Č.:
ÚZEMNÍ PLÁN VLKOV			VÝKRES Č.:
VÝKRES ZÁKLADNÍHO ČLENĚNÍ ÚZEMÍ			1.1